

Coordenadas:

Latitude:	Longitude:
P01 -731243,9200	9240148,2200
P02 -731280,4000	9240197,6000
P03 -731291,2100	9240210,3900
P04 -731412,3544	9240371,5680
P05 -731427,5072	9240175,5696
P06 -731370,2700	9240167,9500
P07 -731310,6000	9240165,6000

Obs.: A Rua Cicero Aprígio Damascena que se encontra na frente do terreno, não possui pavimento o que facilitará a elevação e o acesso ao terreno após a sua terrep lenagem, tendo em vista que a mesma também sofrerá melhoramentos e elevação de seu greide no escopo dos serviços a serem feitos pelo Município.



PROPRIETÁRIO: Prefeitura Municipal de Santa Luzia - PB
 ENGENHEIRO CIVIL - Avulso César de Lima Nóbrega - CREA: 140393954

CONTEÚDO **FOUN N**
Levantamento Planialtimétrico **P01**

ESCALA **DATA** **Nº FOLHAS**
INDICADAS **17.10.2019** **/02**

PROJETO
Terreno Destinado a Construção de Escola

LOCAL
 Rua: Cicero Aprígio Damascena, B, Fátia Damião - Santa Luzia - PB

ÁREA DO TERRENO **PERÍMETRO DO TERRENO**
17.457,52m² **659,61m**

Levantamento Planialtimétrico

Escala 1 / 500

Coordenadas:
Latitude: Longitude:

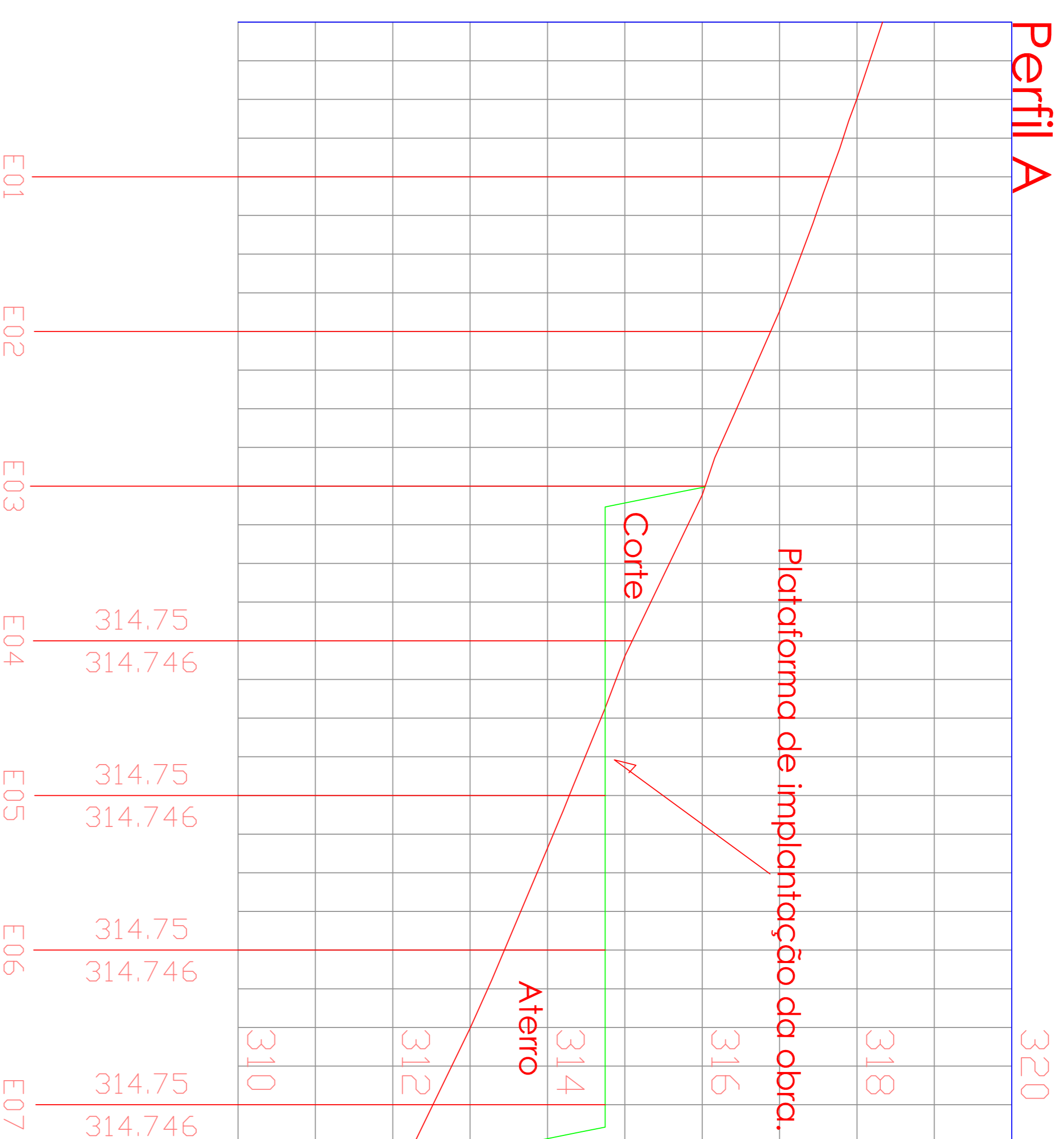
P01 -731243.9200	9240148.2200
P02 -731280.4000	9240197.6000
P03 -731291.2100	9240210.3900
P04 -731412.3544	9240371.5680
P05 -731427.5072	9240175.5696
P06 -731370.2700	9240167.9500
P07 -731310.6000	9240165.6000
Plataforma:	
P08 -731344.8910	9240171.5844
P09 -731337.9867	9240271.3458
P10 -731417.7958	9240276.8692
P11 -731424.7001	9240192.0434

Obs.: A Plataforma que será executada pelo Município onde será edificada a construção possuirá uma cota única e o movimento de terra necessário será de estimados:

4.193,57m³ de Corte
4.193,49m³ de Aterro

Serviços de responsabilidade do Município.

Perfil A



Perfil B



PROPRIETÁRIO: Prefeitura Municipal de Santa Luzia - PB

ENGENHEIRO CIVIL - Avulso César de Lira Nóbrega - CREA: 160999954

CONTEÚDO: **Perfis A e B** FOLHA N.º **P02**

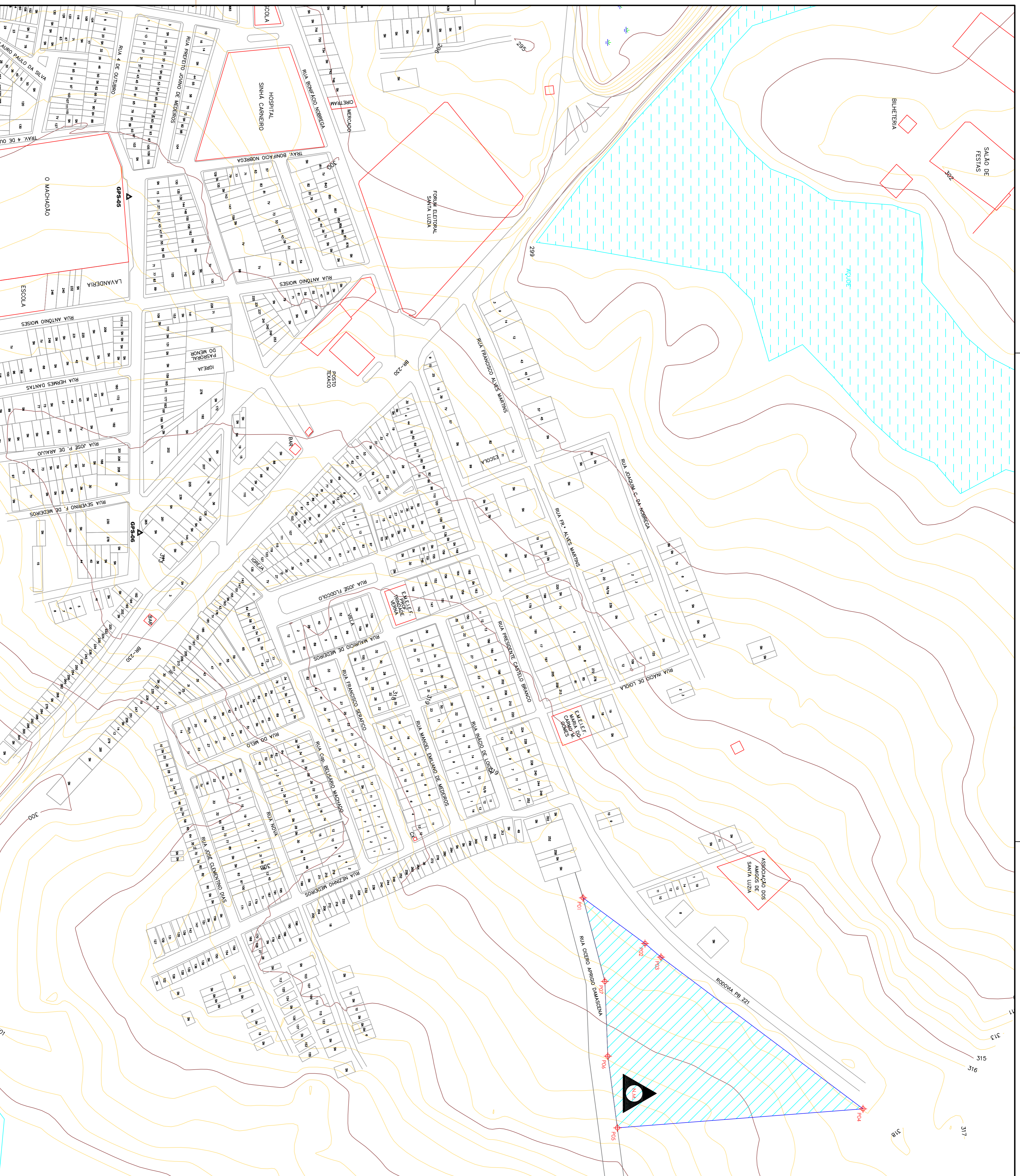
ESCALA: _____ DATA: **17.10.2019** N.º TÓRRES: **/02**

PROJETO: **Terreno Destinado a Construção de Escola**

LOCAL: **Rua: Cícero Apólio Damascena, B. Frei Damião - Santa Luzia - PB**
ÁREA DO TERRENO: **17.457,52m²** PERÍMETRO DO TERRENO: **659,61m**

Perfis A e B

Escala - Mista



Coordenadas:	Latitude:	Longitude:
P01	-731243,9200	9240148,2200
P02	-731280,4000	9240197,6000
P03	-731291,2100	9240210,3900
P04	-731412,3544	9240371,5680
P05	-731427,5072	9240175,5696
P06	-731370,2700	9240167,9500
P07	-731310,6000	9240165,6000

PROPRIETÁRIO: Prefeitura Municipal de Santa Luzia - PB

ENGENHEIRO CIVIL: Antônio César de Lian Nóbrega, CREA: 140939354

CONTEÚDO: Planta de Localização / Situação. **FOLHA N.º** P01

ESCALA: INDICADAS **DATA:** 17.10.2019 **N.º TÓRRE:** /01

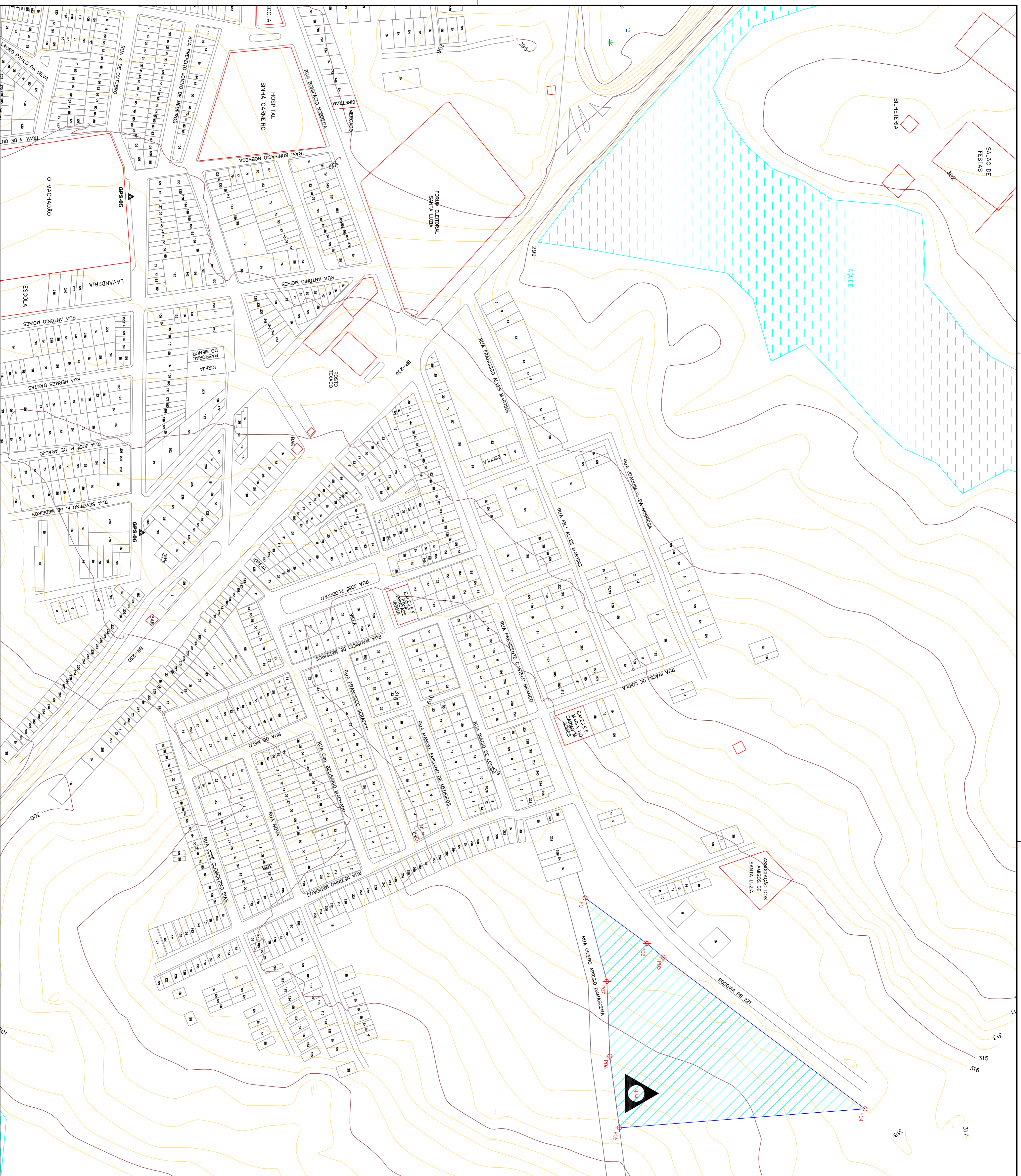
PROJETO: Terreno Destinado a Construção de Escola

LOCAL: Rua: Cícero Apêgio Damascena, B. Frei Damião - Santa Luzia - PB

ÁREA DO TERRENO: 17.457,52m² **ÁREA CONSTRUIDA:**

Planta de Localização / Situação

Escala 1 / 1.500



Coordenadas:	Latitude:	Longitude:
P01	-731243,9200	9240148,2200
P02	-731280,4000	9240197,6000
P03	-731291,2100	9240210,3900
P04	-731412,3544	9240371,5680
P05	-731427,5072	9240175,5696
P06	-731370,2700	9240167,9500
P07	-731310,6000	9240165,6000

PROPRIETÁRIO: Prefeitura Municipal de Santa Luzia - PB
 ENGENHEIRO CIVIL: Antônio César de Lira Nóbrega, CREA: 140939354

CONTEÚDO:
 Planta de Localização / Situação.

ESCALA:
 INDICADAS

DATA:
 17.10.2019

PROJETO:
 Terreno Destinado a Construção de Escola

LOCAL:
 Rua: Cícero Apêgio Damascena, B. Frei Damião - Santa Luzia - PB
 ÁREA DO TERRENO:
 17.457,52m²

Planta de Localização / Situação

Escala 1 / 1.500

FOLHA N.
 P01

Nº FOLHAS:
 /01