

Coordenadas:

Latitude:	Longitude:
P01 -731243,9200	9240148,2200
P02 -731280,4000	9240197,6000
P03 -731291,2100	9240210,3900
P04 -731412,3544	9240371,5680
P05 -731427,5072	9240175,5696
P06 -731370,2700	9240167,9500
P07 -731310,6000	9240165,6000

Obs.: A Rua Cicero Aprígio Damascena que se encontra na frente do terreno, não possui pavimento o que facilitará a elevação e o acesso ao terreno após a sua terrep lenagem, tendo em vista que a mesma também sofrerá melhoramentos e elevação de seu greide no escopo dos serviços a serem feitos pelo Município.



PROPRIETÁRIO: Prefeitura Municipal de Santa Luzia - PB  
 ENGENHEIRO CIVIL - Avulso César de Lins Nóbrega - CREA: 140393954

CONTEÚDO: **Levantamento Planialtimétrico** FOLHA N.º **P01**

ESCALA: INDICADAS DATA: **17.10.2019** N.º TÓRRES: **/02**

PROJETO: **Terreno Destinado a Construção de Escola**

LOCAL: **Rua Cicero Aprígio Damascena, B. Frei Damião - Santa Luzia - PB**

ÁREA DO TERRENO: **17.457,52m²** PERÍMETRO DO TERRENO: **659,61m**

# Levantamento Planialtimétrico

Escala 1 / 500



Coordenadas:  
Latitude: Longitude:

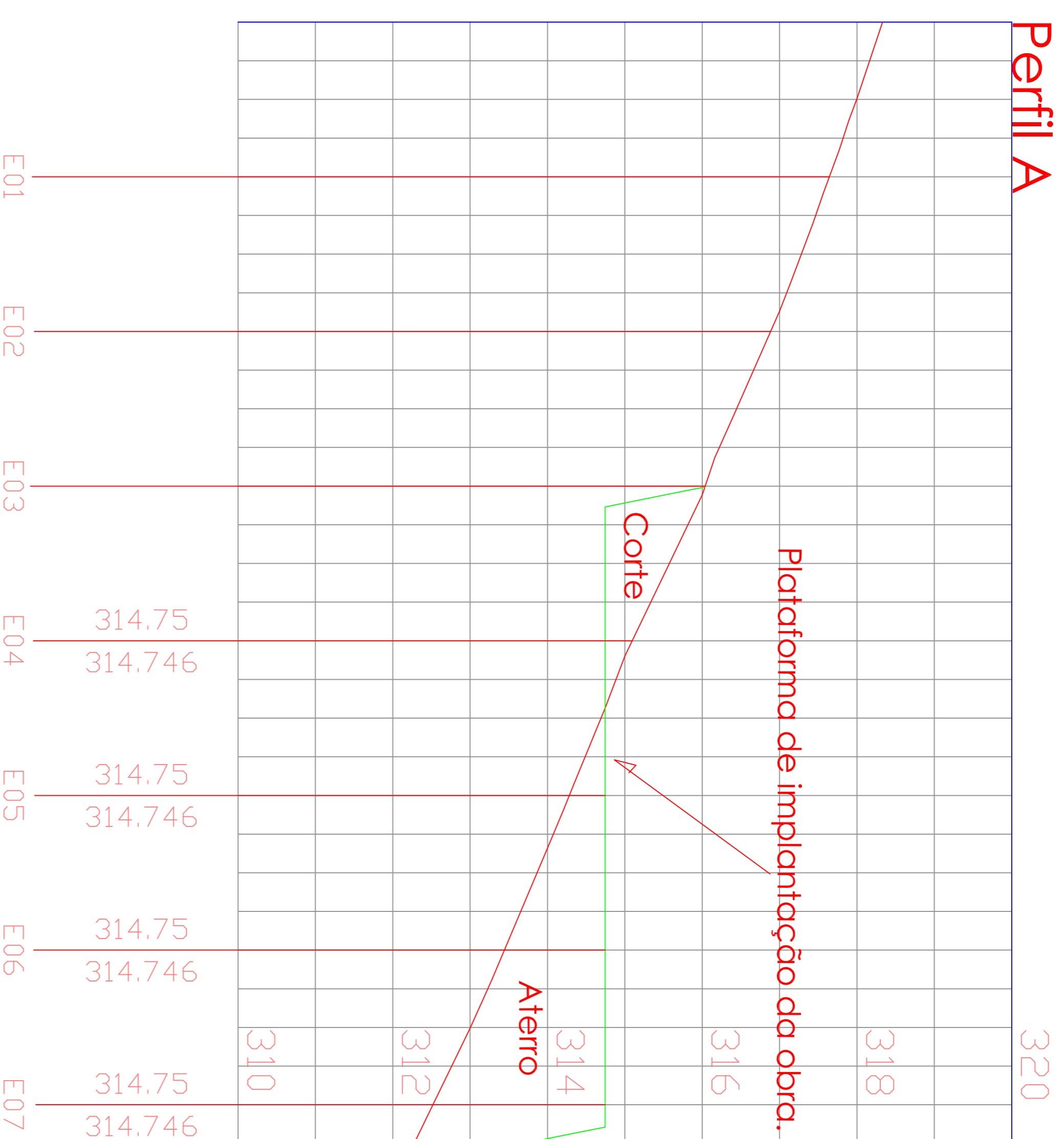
P01 -731243.9200	9240148.2200
P02 -731280.4000	9240197.6000
P03 -731291.2100	9240210.3900
P04 -731412.3544	9240371.5680
P05 -731427.5072	9240175.5696
P06 -731370.2700	9240167.9500
P07 -731310.6000	9240165.6000
Plataforma:	
P08 -731344.8910	9240171.5844
P09 -731337.9867	9240271.3458
P10 -731417.7958	9240276.8692
P11 -731424.7001	9240192.0434

Obs.: A Plataforma que será executada pelo Município onde será edificada a construção possuirá uma cota única e o movimento de terra necessário será de estimados:

**4.193,57m<sup>3</sup> de Corte**  
**4.193,49m<sup>3</sup> de Aterro**

Serviços de responsabilidade do Município.

## Perfil A



## Perfil B



PROPRIETÁRIO: Prefeitura Municipal de Santa Luzia - PB

ENGENHEIRO CIVIL - Avulso César de Lira Nóbrega - CREA: 160999954

CONTEÚDO: **Perfis A e B** FOLHA N.º **P02**

ESCALA: **INDICADAS** DATA: **17.10.2019** N.º TUBOS: **/02**

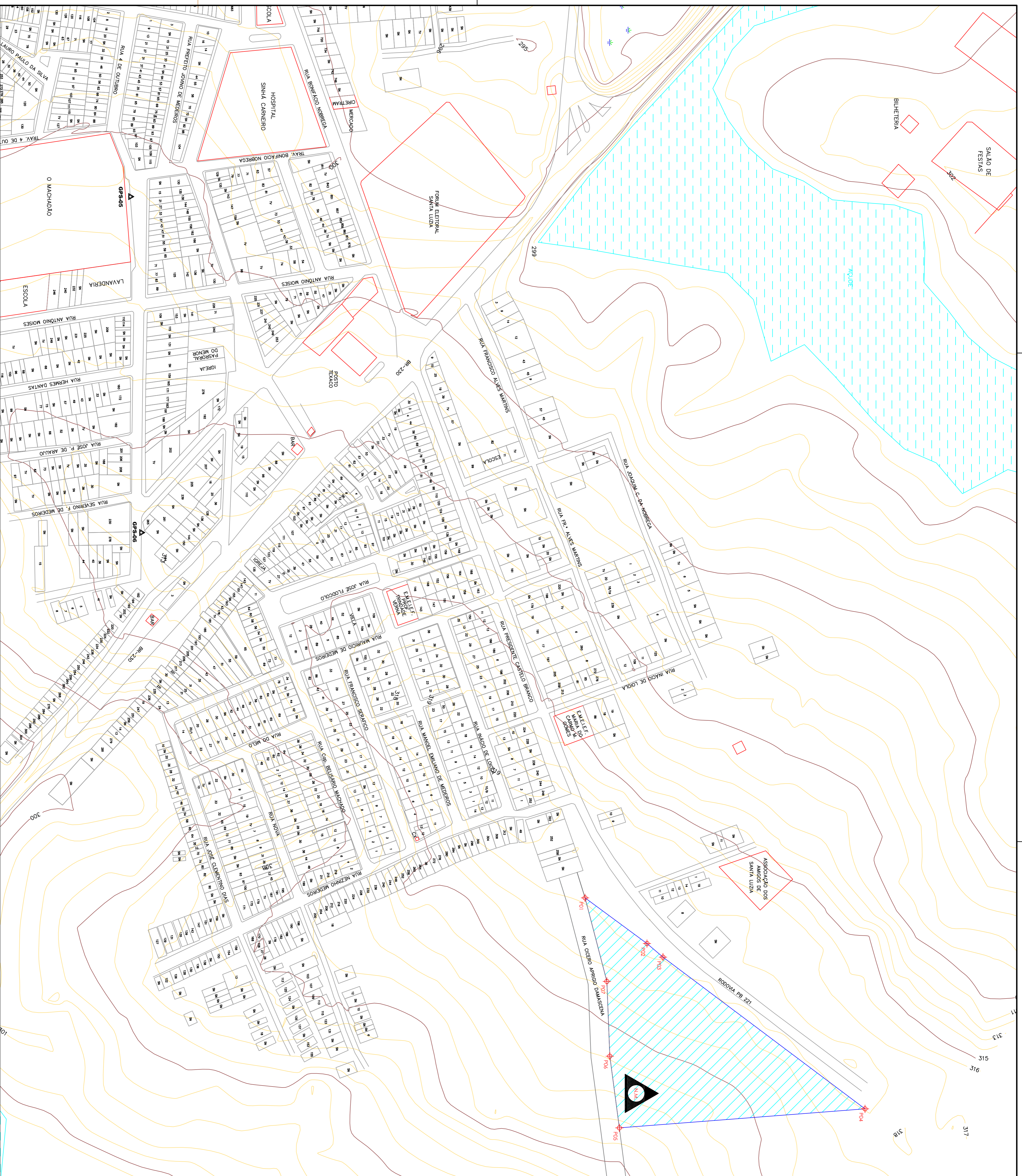
PROJETO: **Terreno Destinado a Construção de Escola**

LOCAL: **Rua: Cícero Aripício Damascena, B. Frei Damião - Santa Luzia - PB**  
ÁREA DO TERRENO: **17.457,52m<sup>2</sup>** PERÍMETRO DO TERRENO: **659,61m**

## Perfis A e B

Escala - Mista





Coordenadas:	
Latitude:	Longitude:
P01 -731243,9200	9240148,2200
P02 -731280,4000	9240197,6000
P03 -731291,2100	9240210,3900
P04 -731412,3544	9240371,5680
P05 -731427,5072	9240175,5696
P06 -731370,2700	9240167,9500
P07 -731310,6000	9240165,6000

# Planta de Localização / Situação

Escala 1 / 1.500

PROPRIETÁRIO: Prefeitura Municipal de Santa Luzia - PB

ENGENHEIRO CIVIL: Antônio César de Lima Nóbrega, CREA: 140939354

---

CONTEÚDO: Planta de Localização / Situação.

ESCALA: INDICADAS DATA: 17.10.2019

PROJETO: Terreno Destinado a Construção de Escola

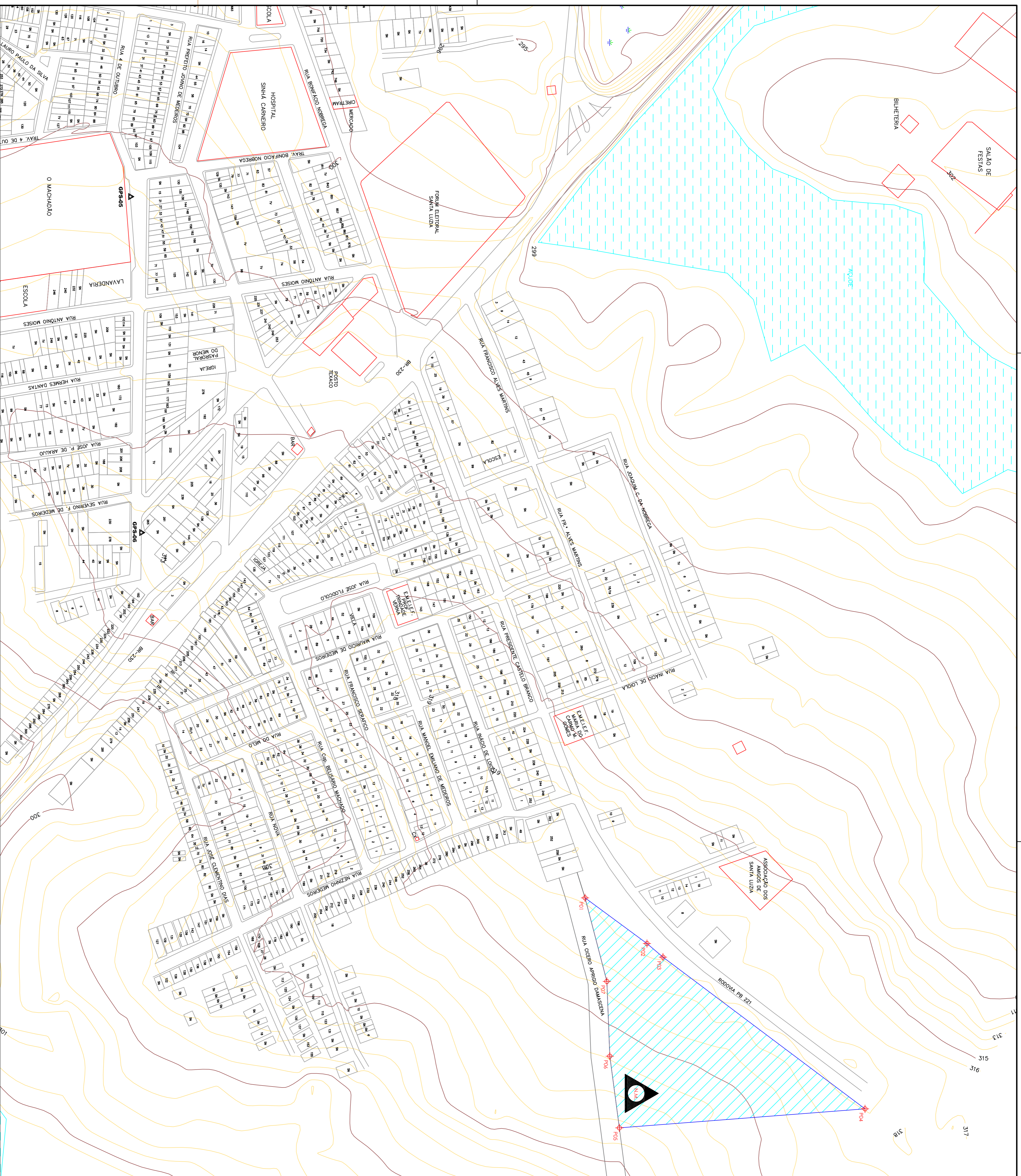
LOCAL: Rua: Cícero Arrigo Damascena, B. Frei Damião - Santa Luzia - PB

ÁREA DO TERRENO: 17.457,52m<sup>2</sup>

FOLHA N.º P01

VOLUME: /01





Coordenadas:	Latitude:	Longitude:
P01	-731243,9200	9240148,2200
P02	-731280,4000	9240197,6000
P03	-731291,2100	9240210,3900
P04	-731412,3544	9240371,5680
P05	-731427,5072	9240175,5696
P06	-731370,2700	9240167,9500
P07	-731310,6000	9240165,6000

PROPRIETÁRIO: Prefeitura Municipal de Santa Luzia - PB  
 ENGENHEIRO CIVIL: Antônio César de Lima Nóbrega, CREA: 140899954

CONTEÚDO:  
 Planta de Localização / Situação.

ESCALA:  
 INDICADAS

DATA:  
 17.10.2019

PROJETO:  
 Terreno Destinado a Construção de Escola

LOCAL:  
 Rua: Cícero Apêgio Damascena, B. Frei Damião - Santa Luzia - PB  
 ÁREA DO TERRENO:  
 17.457,52m<sup>2</sup>

# Planta de Localização / Situação

Escala 1 / 1.500

FOLHA N.  
 P01

Nº FOLHAS:  
 /01